













Legende:

-  Fahrbahn bituminös
-  Fahrbahn bituminös nachbehandelt
-  Fahrbahn Pflaster
-  Nebenfläche bituminös nachbehandelt
-  Nebenfläche Pflaster
-  Parken Pflaster
-  Parken / Radweg auf Brückenbauwerk
-  Radweg Pflaster Planung
-  Radweg Bestand
-  Radfahrstreifen
-  wassergebundene Decke
-  Beet/ Fahrbahnsteiler
-  Baum geplant
-  Leuchte
-  Eingang/ Zufahrt
-  Bordstein
-  Rinne 2-zeilig
-  Abgrenzung Verkehrsfläche

Barriereleitsystem wird in Entwurfsplanung eingetragen

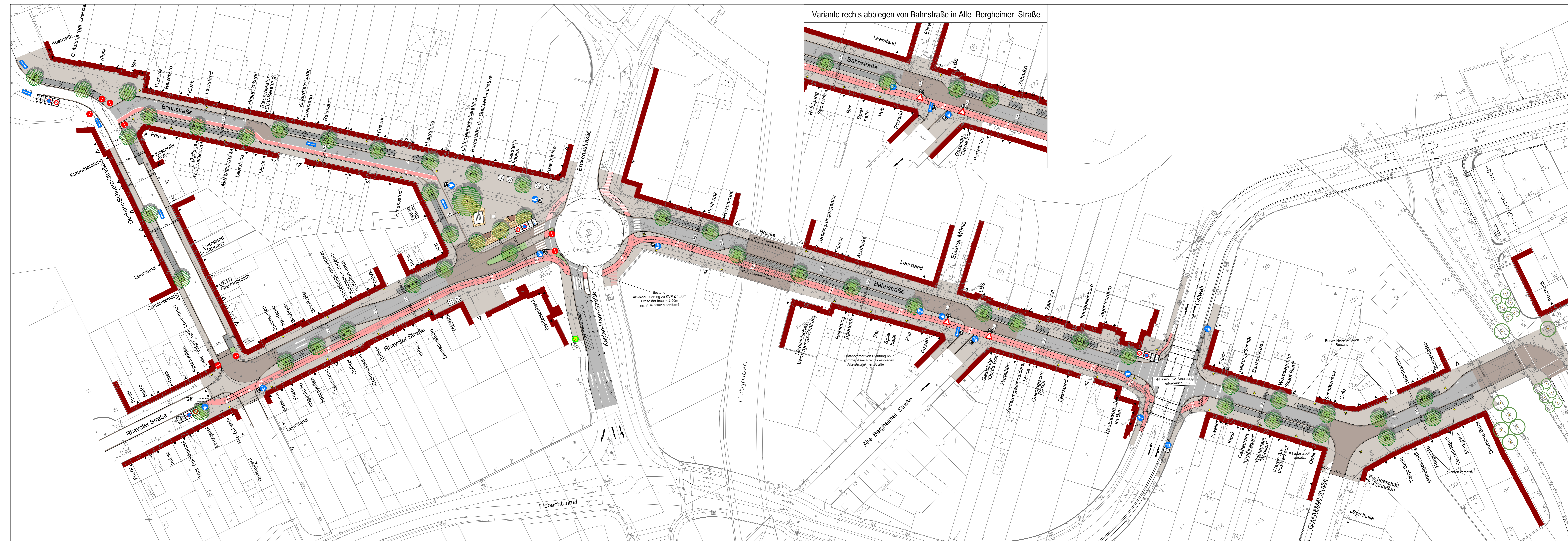
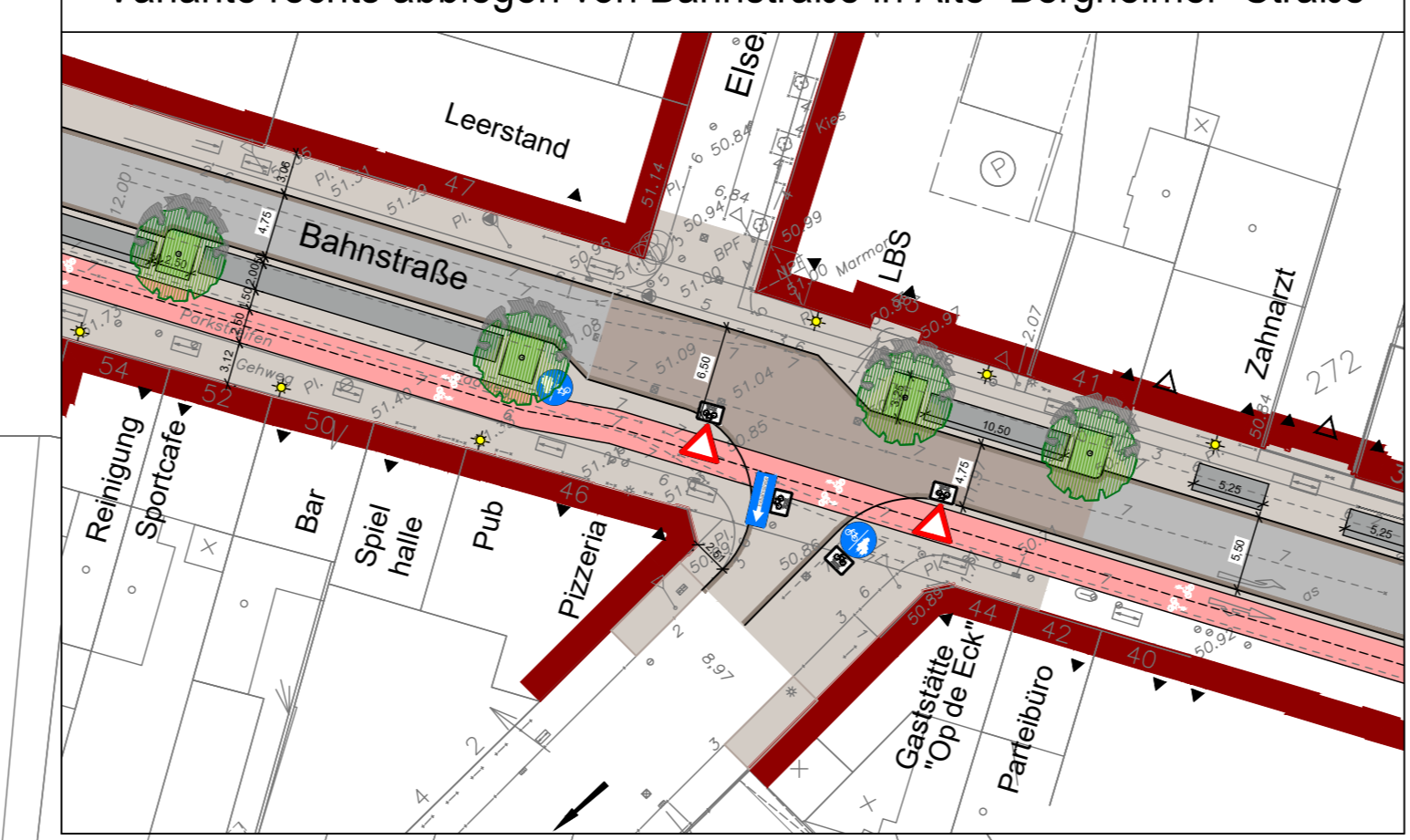
Gestaltungsplan

Plan Nr. 1
Blatt Nr. 4
M 1 : 500
im Original

Planungsgruppe **MWM**
Stadt- und Verkehrsplanung
Auf der Höhe 128 • 52068 Aachen • Tel. 0241 93866-0
e-mail: info@mwm.de • www.planungsgruppe-mwm.de

Planerfasser: Dipl.-Ing. (FH) Jan Siebenmorgen
Datum: 22.01.2019 Unterschrift: _____ Projekt: GB04/YW

Variante rechts abbiegen Bahnstraße in Alte Bergheimer Straße



Bestand:
Abstand Querung zu KVP ≤ 4,00m
Breite der Insel ≤ 2,50m
nicht Richtlinien konform!

Einfahrverbot von Richtung KVP
kömmt nach rechts einbiegen
in Alte Bergheimer Straße

4-Phasen LSA-Steuerung
erforderlich